








LEGENDA:

- | | |
|---|---|
|  | oś projektowanej jezdni |
|  | projektowana krawędź jezdni |
|  | projektowana krawędź pobocza |
|  | projektowana nawierzchnia jezdni |
|  | projektowana nawierzchnia pobocza |
|  | kilometraż |
| PLK | początek łuku kołowego |
| KLK | koniec łuku kołowego |
|  | numery działek ewidencyjnych na których zlokalizowany jest obiekt budowlany |

UWAGA

Wszystkie roboty budowlane wykonywane w pobliżu sieci należą do prac szczególnie trudnych i należy je wykonać ręcznie pod nadzorem przedstawiciela właściciela sieci.

ZAMAWIAJĄCY:

Wójt Gminy Rusinów
ul. Żeromskiego 4
26-411 Rusinów

WYKONAWCA:

Firma Usługowa MS
26-400 Przysucha, ul. Staszka 32
tel/ fax: 048 675 25 45, mobil: 0 509 024 080
e-mail: smaterek@20.pl

AUTORZY	IMIĘ I NAZWISKO	SPECJALNOŚĆ	NR UPRAWNIENI	PODPIS
Projektant	mgr inż. Szymon Materak	drogowa	MAZ/0021/PWOD/07	
Opracował	mgr Łukasz Grzegorzczak			

Temat:

Przebudowa drogi gminnej Zychorzyn - Janki

Nazwa rysunku:

PLAN ZAGOSPODAROWANIA TERENU

Branża:	Drogowa	Stadium:	Projekt techniczny
Data: 08.2023	Skala: 1:500	Nr umowy:	31/2023

Nr rysunku:

2/1